

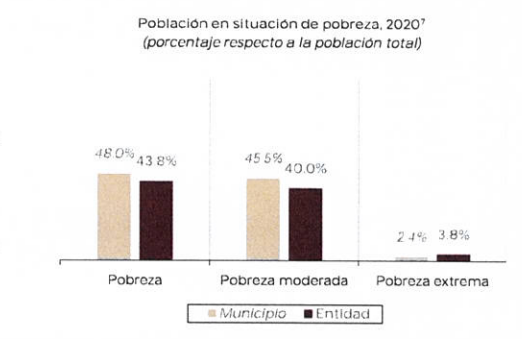
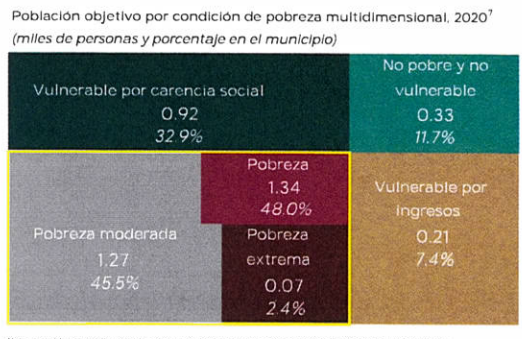
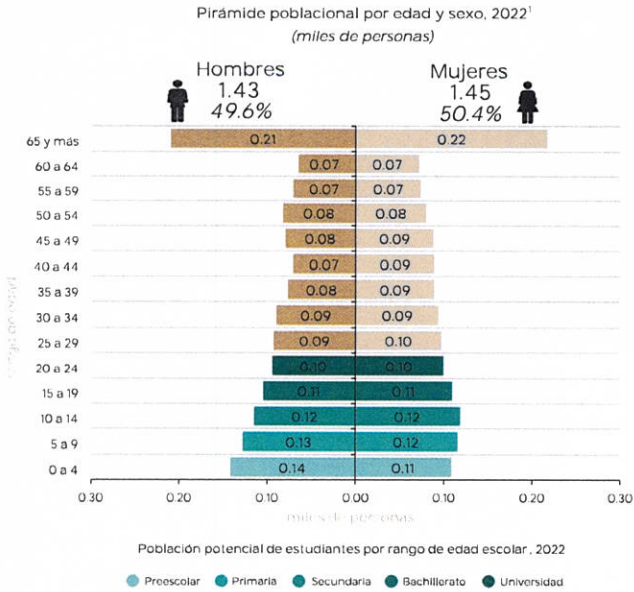
# INFORME ANUAL SOBRE LA SITUACIÓN DE POBREZA Y REZAGO SOCIAL 2023

## Zacatecas

### Santa María de la Paz

#### I. Información general de población, condición de pobreza, marginación y rezago social

Población total <sup>1</sup>	
Entidad	1,689,080
Municipio	2,874
Población potencial estudiantil (hasta 24 años) <sup>2</sup>	
Entidad	756,336
Municipio	1,134
Población adulta mayor (65 y más años) <sup>3</sup>	
Entidad	139,342
Municipio	427
Población indígena <sup>4</sup>	
Entidad	4,823
Municipio	5
Población afroamericana <sup>5</sup>	
Entidad	15,951
Municipio	9
Zonas de Atención Prioritaria <sup>6</sup>	
Entidad	23
Urbanas	1,615
Rurales	1
Municipio	8
Grado de marginación <sup>7</sup>	
Entidad	Medio
Municipio	Bajo
Localidades con alto y muy alto rezago social <sup>8</sup>	
Número de localidades	0



1. Fuente: Elaborado por la Dirección General de Planeación y Análisis (DGPA), Secretaría de Bienestar, con información de: Proyecciones de la Población de los Municipios de México 2019-2030 para el año de 2022, Consejo Nacional de Población (Conapo); Censos de Población y Vivienda 2020, Cuestionario anexo sobre Instituto Nacional de Estadística y Geografía (INEGI); Censos de Población y Vivienda 2020, Principales Resultados por Estado (INEGI); INEGI.

2. Distrito por estado, se toma la Dirección de las Zonas de Atención Prioritaria para 2023, Dirección de Población y Vivienda (DGPA), Secretaría de Bienestar.

3. Índice de Marginación por Entidad Federativa 2020, Consejo Nacional de Población y Vivienda (Conapo).

4. Índice de Pobreza Social Multidimensional 2020, Consejo Nacional de Población y Vivienda (Conapo).

5. Índice de Pobreza Social Multidimensional 2020, Consejo Nacional de Población y Vivienda (Conapo).

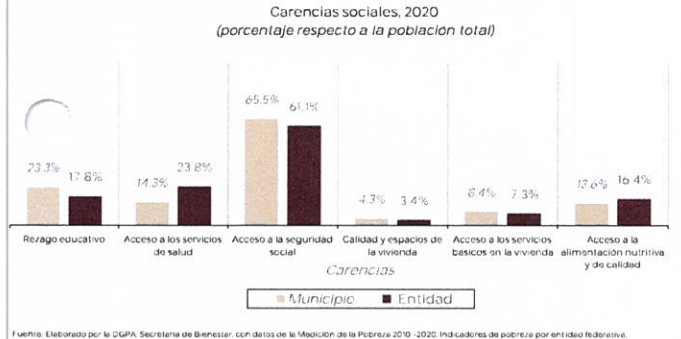
6. Metodología de la Pobreza 2020, Instituto de Población y Desarrollo Social (Inpey).

7. Metodología de la Pobreza 2020, Instituto de Población y Desarrollo Social (Inpey).

Nota: Los rangos de edad están definidos conforme a la estructura de la base de datos de Proyecciones de la Población de los Municipios de México, 2019-2030 para el año de 2022, Conapo.

#### II. Indicadores de carencias sociales en el municipio o demarcación territorial

Carencias	Número de personas	Carencias	Número de personas
Rezago educativo	651	Calidad y espacios de la vivienda	119
Acceso a los servicios de salud	399	Acceso a los servicios básicos en la vivienda	234
Acceso a la seguridad social	1,828	Acceso a la alimentación nutritiva y de calidad	380



Fuente: Elaborado por la DGPA, Secretaría de Bienestar, con datos de la Medición de la Pobreza 2010-2020, Indicadores de pobreza por entidad federativa, Coneval.

#### III. Indicadores de seguimiento de derecho a la vivienda y sus componentes

Carencias	Número de personas	Carencias	Número de personas
Calidad y espacios de la vivienda <sup>1</sup>	119	Servicios básicos en la vivienda <sup>1</sup>	234
En viviendas con pisos de tierra <sup>2</sup>	45	En viviendas sin acceso al agua <sup>2</sup>	378
En viviendas con techos de material endeble <sup>2</sup>	4	En viviendas sin drenaje <sup>2</sup>	109
En viviendas con muros de material endeble <sup>2</sup>	2	En viviendas sin electricidad <sup>2</sup>	13
En viviendas con hacinamiento <sup>2</sup>	64	En viviendas sin chimenea cuando usan leña o carbon para cocinar <sup>2</sup>	123

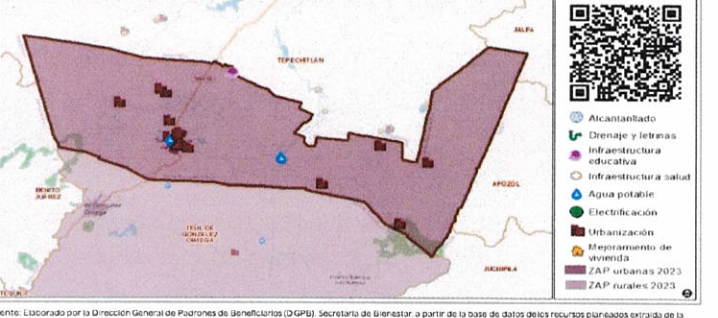
Fuente: Elaborado por la DGPA, Secretaría de Bienestar, con información de: Medición de la Pobreza 2010-2020, Indicadores de pobreza por municipio, Coneval; Cálculo propio con base en el Cuestionario anexo del Censo de Población y Vivienda 2020, INEGI, aplicando la Metodología para la Medición Multidimensional de la Pobreza 2020, Coneval.

#### IV. Recursos del Fondo de Aportaciones para la Infraestructura Social (FAIS) destinados al municipio o demarcación territorial en su componente FISMDF

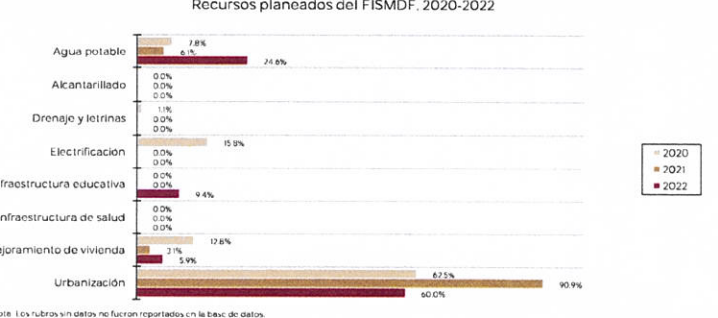
Indicador	2022 (millones de pesos)
Recursos planeados <sup>1</sup>	4.1
Recursos ejercidos <sup>2</sup>	2.6

Nota: FISMDF es el Fondo de Infraestructura Social Municipal y de las demarcaciones territoriales del Distrito Federal.  
S.D. Sin Datos. Municipio que, por ser de nueva creación o por no poseer información suficiente, no cuenta con datos en algunos rubros.  
Fuente: Elaborado por la DGPA, Secretaría de Bienestar, con información de: Base de datos de los recursos planeados, extraída de la Matriz de Inversión para el Desarrollo Social (MIDS), Dirección General de Desarrollo Regional (DGDR), Los recursos contemplan el periodo enero-diciembre de 2022; Cuentas Federalizadas 2022 (Servicio del Gasto) del FISMDF, disponible en Transparencia Presupuestaria, Datos Abiertos, Secretaría de Hacienda y Crédito Público (SHCP), Los recursos contemplan el periodo enero-diciembre de 2022, Recuperado el 28 de noviembre de 2022.

#### V. Infraestructura social básica



#### VI. Planeación del FAIS (componente FISMDF)



Nota: Los rubros y sus datos no fueron reportados en la base de datos.  
Fuente: Elaborado por la DGPA, Secretaría de Bienestar, con información de la DDDR para el periodo enero-diciembre de 2020-2022. Los rubros que se presentan están contenidos en el Artículo 33 de la Ley de Coordinación Fiscal.