

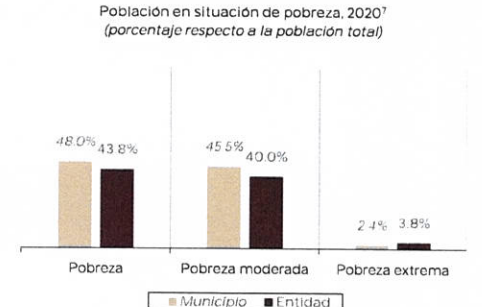
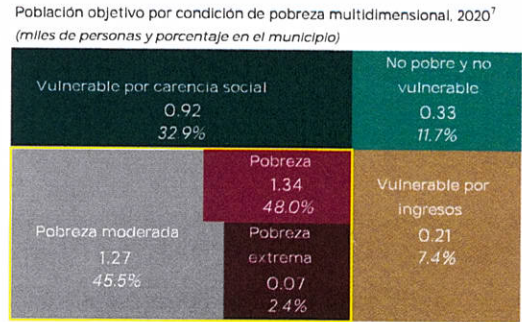
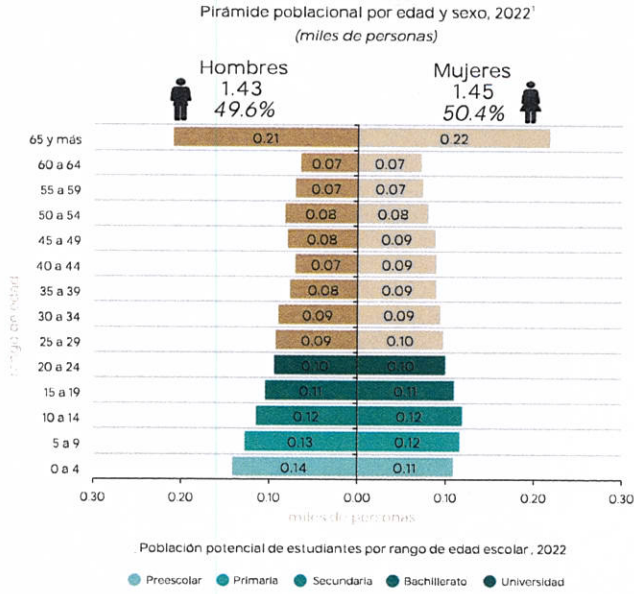
INFORME ANUAL SOBRE LA SITUACIÓN DE POBREZA Y REZAGO SOCIAL 2023

Zacatecas

Santa María de la Paz

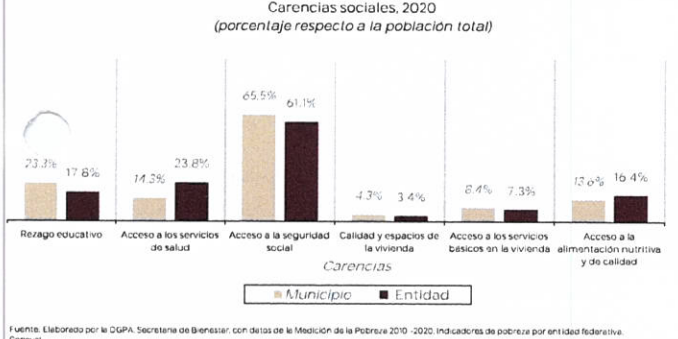
I. Información general de población, condición de pobreza, marginación y rezago social

Población total¹	Entidad: 1,689,080	Municipio: 2,874
Población potencial estudiantil (hasta 24 años)²	Entidad: 756,336	Municipio: 1,134
Población adulta mayor (65 y más años)³	Entidad: 139,342	Municipio: 427
Población indígena⁴	Entidad: 4,823	Municipio: 5
Población alromexicana⁵	Entidad: 15,951	Municipio: 9
Tipos de Atención Prioritaria⁶	Rurales: 23	Urbanas: 1,615
	Municipio Rurales: 1	Urbanas: 8
Grado de marginación⁷	Entidad: Medio	Municipio: Bajo
Localidades con alto y muy alto rezago social⁸	Número de localidades: 0	



II. Indicadores de carencias sociales en el municipio o demarcación territorial

Carencias	Número de personas	Carencias	Número de personas
Rezago educativo	651	Calidad y espacios de la vivienda	119
Acceso a los servicios de salud	399	Acceso a los servicios básicos en la vivienda	234
Acceso a la seguridad social	1,828	Acceso a la alimentación nutritiva y de calidad	380



III. Indicadores de seguimiento de derecho a la vivienda y sus componentes

Carencias	Número de personas	Carencias	Número de personas
Calidad y espacios de la vivienda ¹	119	Servicios básicos en la vivienda ¹	234
En viviendas con pisos de tierra ²	45	En viviendas sin acceso al agua ²	378
En viviendas con techos de material endeble ²	4	En viviendas sin drenaje ²	109
En viviendas con muros de material endeble ²	2	En viviendas sin electricidad ²	13
En viviendas con hacinamiento ²	64	En viviendas sin chimenea cuando usan leña o carbón para cocinar ²	123

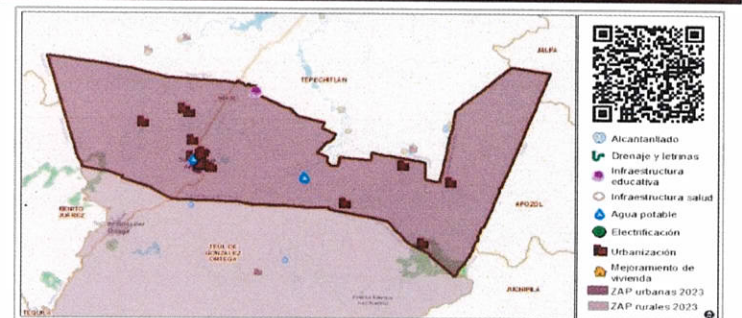
Fuente: Elaborado por la DGPA, Secretaría de Bienestar, con información de:
1 Medición de la Pobreza 2020-2020. Indicadores de pobreza por municipio. Coneval.
2 Cálculo propio con base en el cuestionario aplicado al Censo de Población y Vivienda 2020 INEGI aplicando la Metodología para la Medición Multidimensional de la Pobreza 2020 Coneval.

IV. Recursos del Fondo de Aportaciones para la Infraestructura Social (FAIS) destinados al municipio o demarcación territorial en su componente FISMDF

Indicador	2022 (millones de pesos)
Recursos planeados ¹	4.1
Recursos ejercidos ²	2.6

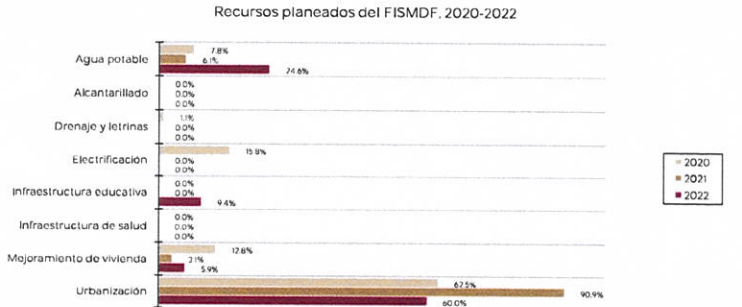
Nota: FISMDF es el Fondo de Infraestructura Social Municipal y de las demarcaciones territoriales del Distrito Federal. S/D Sin Datos. Municipios que por ser de nueva creación o por no poseer información suficiente no cuenta con datos en alguno.

V. Infraestructura social básica



Fuente: Elaborado por la Dirección General de Padrones de Beneficiarios (DGPB), Secretaría de Bienestar, a partir de la base de datos de los recursos planeados entrados de la MDS, DGR. Los recursos contemplan el periodo enero-diciembre de 2022. Los rubros que se presentan están contenidos en el Artículo 33 de la Ley de Coordinación Fiscal.

VI. Planeación del FAIS (componente FISMDF)



Nota: Los rubros sin datos no fueron reportados en la base de datos. Fuente: Elaborado por la DGPA, Secretaría de Bienestar, con información de la DGR para el periodo enero-diciembre de 2020-2022. Los rubros que se presentan están contenidos en el Artículo 33 de la Ley de Coordinación Fiscal.