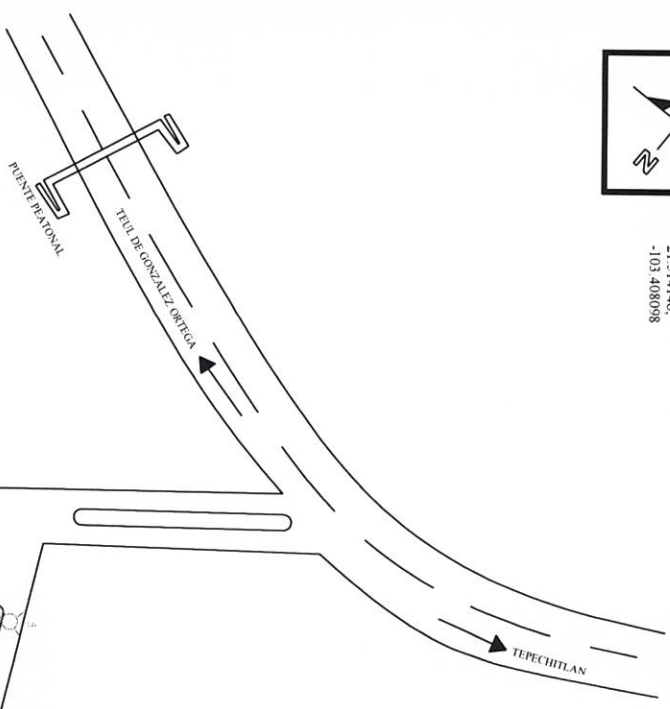





UBICACION:
21.514146,
-103.408098

DATOS DE CONSTRUCCIÓN
 LONGITUD DE LA LINEA MEDIA TENSION
 LONGITUD DE LA LINEA BAJA TENSION
 VOLTAJE DE OPERACION
 VOLTAJE DE CONSTRUCCION

0+000 KM
 0+000 KM
 220 V
 220 V



SCALED CITY PLUS



ACOMETIDA AEREO SUBTERRANEA EN BAJA TENSION PARA ALIMENTAR ALIMBRADO PUBLICO EN AV. LOPEZ MATEOS STA. MARIA DE LA PAZ, ZAC.

RED DE BAJA TENSION

Propietario:
MUNICIPIO DE SANTA MARIA DE LA PAZ, ZAC.

AV. LOPEZ MATEOS SANTA MARIA DE LA PAZ, ZAC.

GRUPO SECOMSA

Dibujó: **J.S.O.C.**

Prop. esta: **J.S.O.C.**

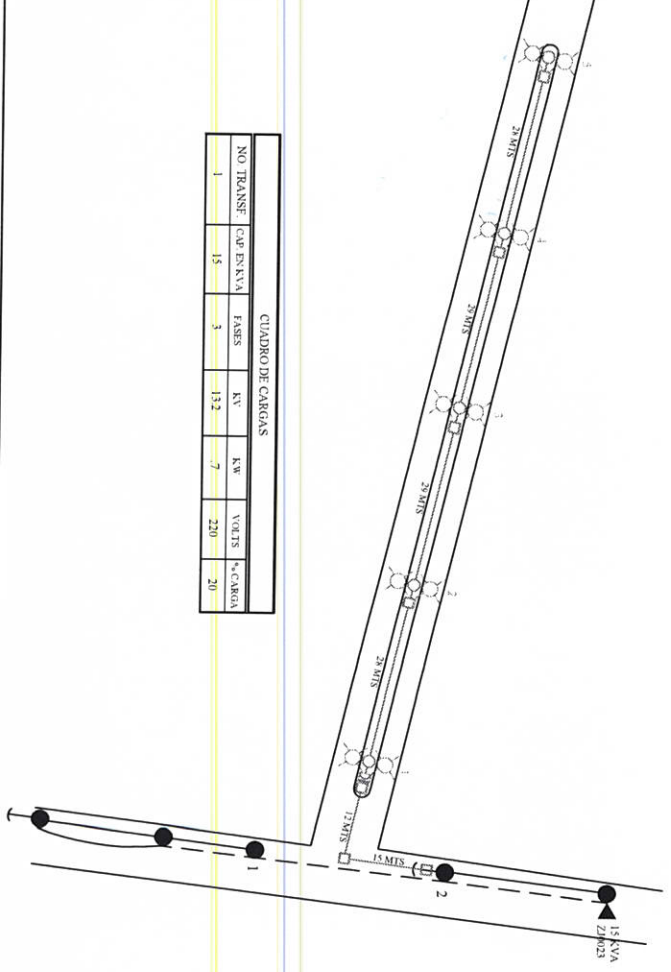
Escala: 8/8

Fecha: **AGOSTO 2019**

Plano: **1 de 1**

CUADRO DE CARGAS

NO. TRAMSE	CAP. EN V.A.	FASIS	KV	KW	VOLTS	% CARGA
1	15	3	13.2	7	220	20



DETALLE DE LUMINARIA EN EXTERIOR

